

テーマ	2017 年度オープンキャンパス特別企画 体験型模擬講義「ぐるっと舟橋」ウォーキング		
日時	2017 年 8 月 5 日	場所	奈良県立大学周辺

① 参加者募集のチラシ（当日配布用）

2017オープンキャンパス特別企画 体験型模擬講義

ぐるっと 舟橋



2017年8月5日（土曜） 地理ってオモシロイ！
奈良県立大学
オープンキャンパス特別企画

体験型模擬講義
ぐるっと 舟橋
担当 小松原 尚
（奈良県立大学 教授）

午前 11:00 出発
午後 14:00 出発

受付場所：地域交流棟1階
企画受付
受付時間：8:45～13:50
集合場所：企画受付 前
集合時間：開始10分前

【参加方法】
地域交流棟1階の企画受付で参加申込をしてください。お友達やご家族と一緒に参加できます。

【定員】
10組20名です。定員になり次第、受付は終了させていただきます。

【注意事項】
屋外を40分程度歩きます。暑い日も熱中症等の対策をお願いします。一部、交通の多い所を歩きます。担当教員の指示に必ず従ってください。

小松原 尚 こまつばら ひさし
授業科目：新設地理学
地域経済論
「地域からみる観光学」ほか
書画・論文多数
留学の頃から地味が好きだった
小松原先生から、地理と地理の
おもしろさを知ろう。

② 会場内にポスターを掲示



◆地理ってオモシロイ！舟橋と呼ばれるキャンパス周辺を地理の視線でぐるっとまわる企画です。平凡な風景が、小松原先生のお話を聞いているうちに、別の世界が目の前に広がり始めます。不思議な地理の世界を体験してみてください。

【参加方法】地域交流棟1階の企画受付で参加申込をしてください。お友達やご家族と一緒に参加できます。【定員】10組20名です。定員になり次第、受付は終了させていただきます。【注意事項】屋外を40分程度歩きます。曇りでも熱中症等の対策をお願いします。一部、交通の多い所を歩きます。担当教員の指示に必ず従ってください。

③ 参加者受付



④ ガラガラ池の碑








⑤ 油坂周辺の変貌



⑥ 下長慶橋で川底の鉄道橋梁基盤跡を観察



テーマ	オープンキャンパス企画 体験型模擬授業「ぐるっと舟橋」		
日時	2017 年 8 月 5 日 (土)	場所	奈良県立大学周辺
① 20090722 前庭の鹿		② 20080628 新旧奈良線	
			
③ 20080705 旧畠中踏切		④ 昭和 24 年発行奈良観光地図	
			
⑤ 旧油阪駅		⑥ 1964-4 国鉄関西線と近鉄奈良線の交差	
			

⑥ (奈良国際ホテルより) 左上ドリームランド その前に奈良商業高校 中央右に油阪駅

【大学付近の戦跡】1945 年 6 月 1 日に、奈良県で初の米軍による空襲がありました。大阪空襲の帰りと思われる B 2 9 が奈良市法蓮町に落とした焼夷弾が米穀店を直撃。国民学校 2 年生の少女が火炎に巻き込まれ、近所の人々が病院に運んだが命尽きました。米穀店横にあった地蔵には戦後、いつしか数十体の石仏が集められ、地元の人々も大切に手入れをして悲劇を伝えてきた。

<http://blog.livedoor.jp/shihobe505/archives/28862989.html>

裏面の古地図は以下の文献より引用

奈良大学総合研究所編『奈良大仏前絵図屋筒井家刻成絵図集成』

⑦ 20080707 跨線橋撤去



⑧ 20101006 舟橋通



⑨ 20070609 正門東



⑩ 20110405 二条通拡幅



⑪ 20100403 佐保川花見



⑫ 20070403 学西崖紅白梅

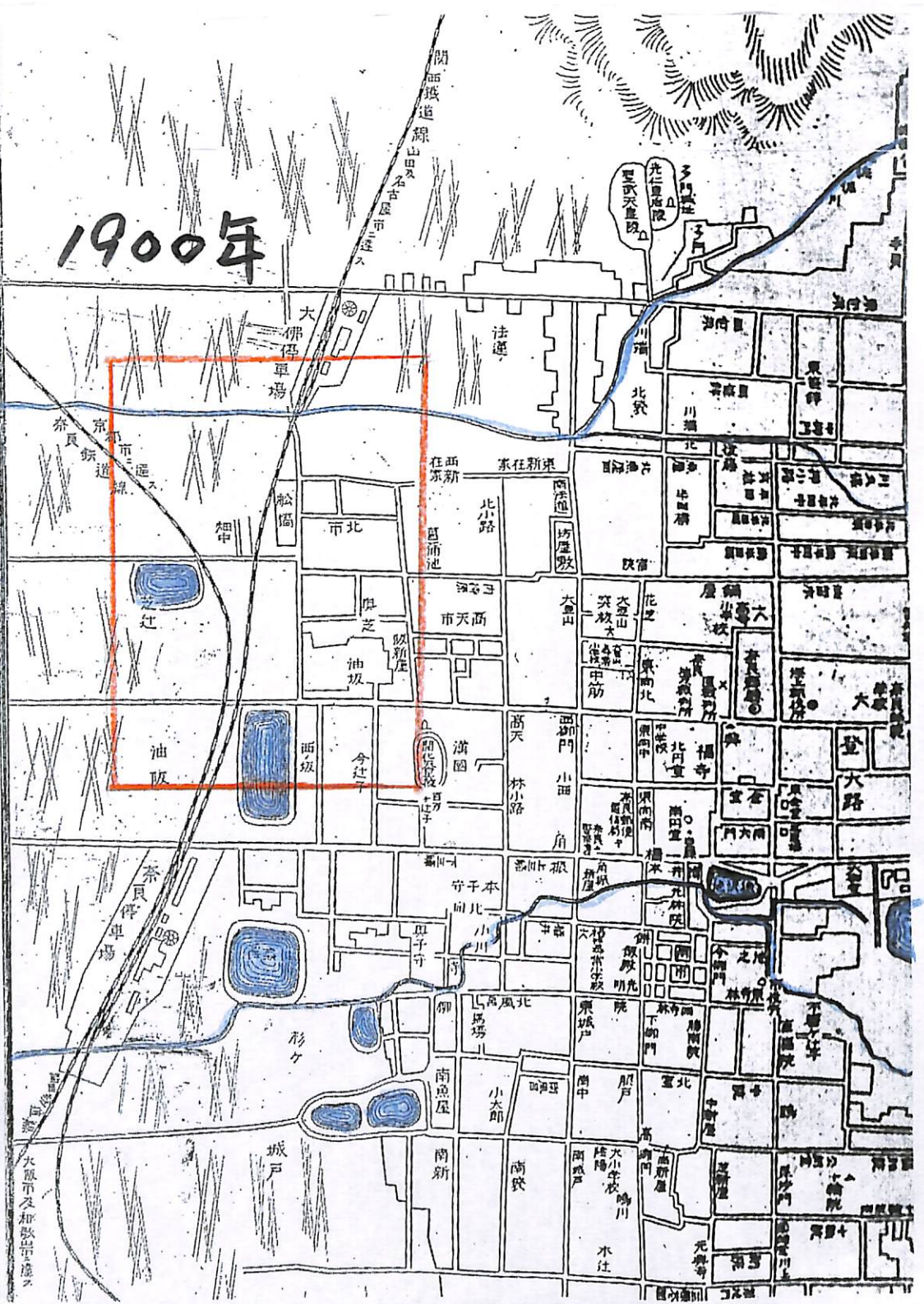
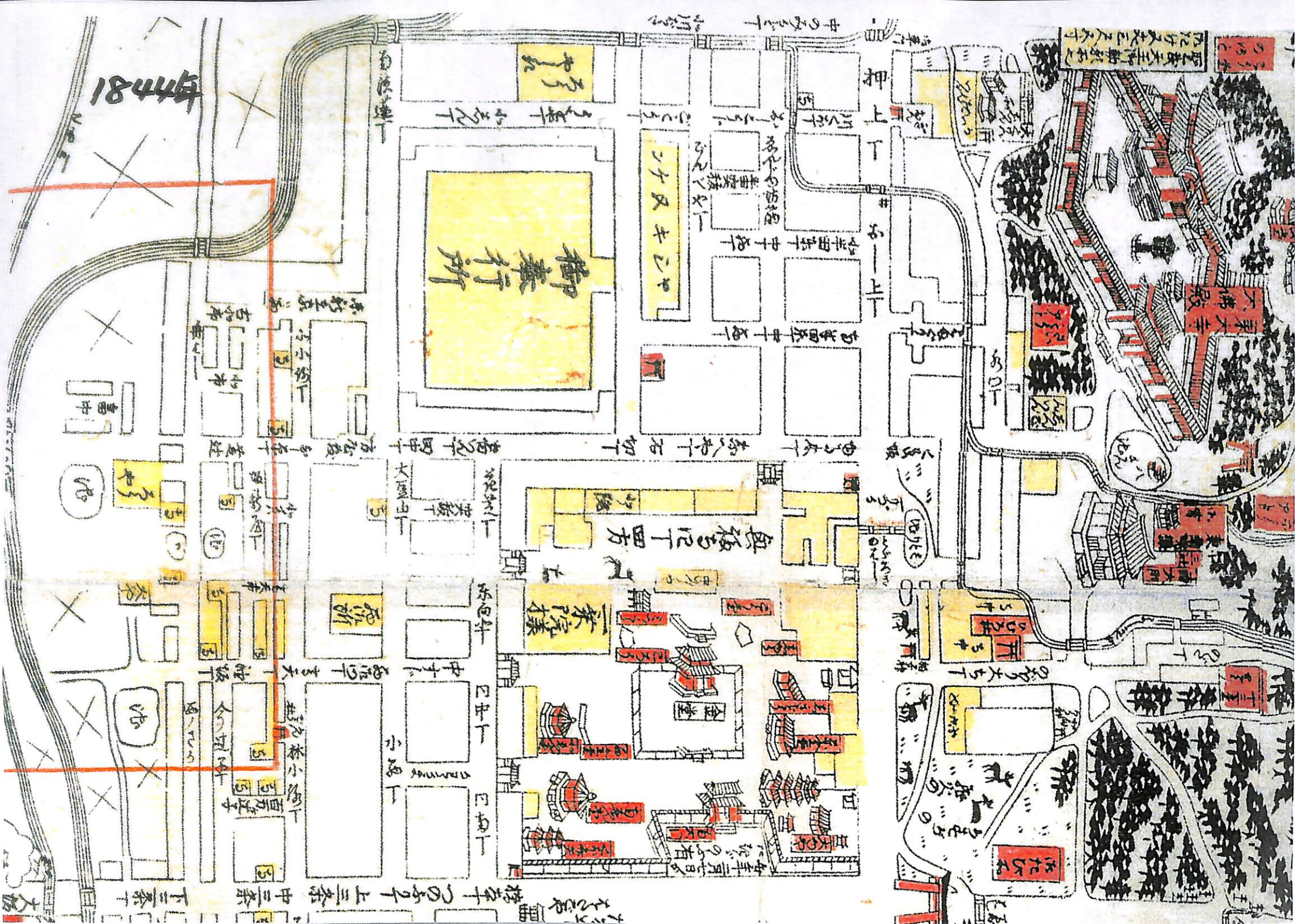


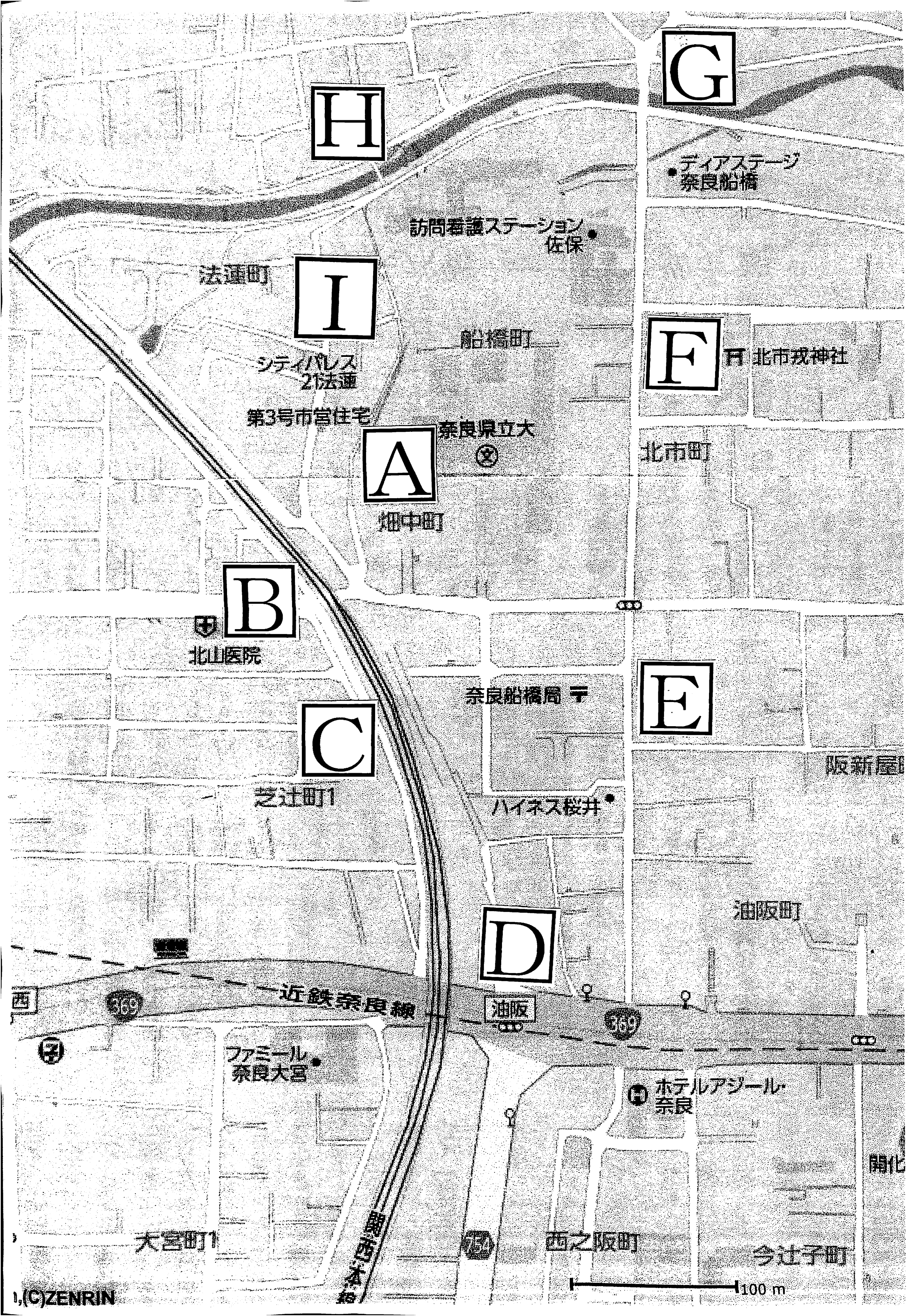
⑬ 近鉄線地下化



⑭ 長さ 800mの踏切







G

H

F

I

A

B

E

C

D